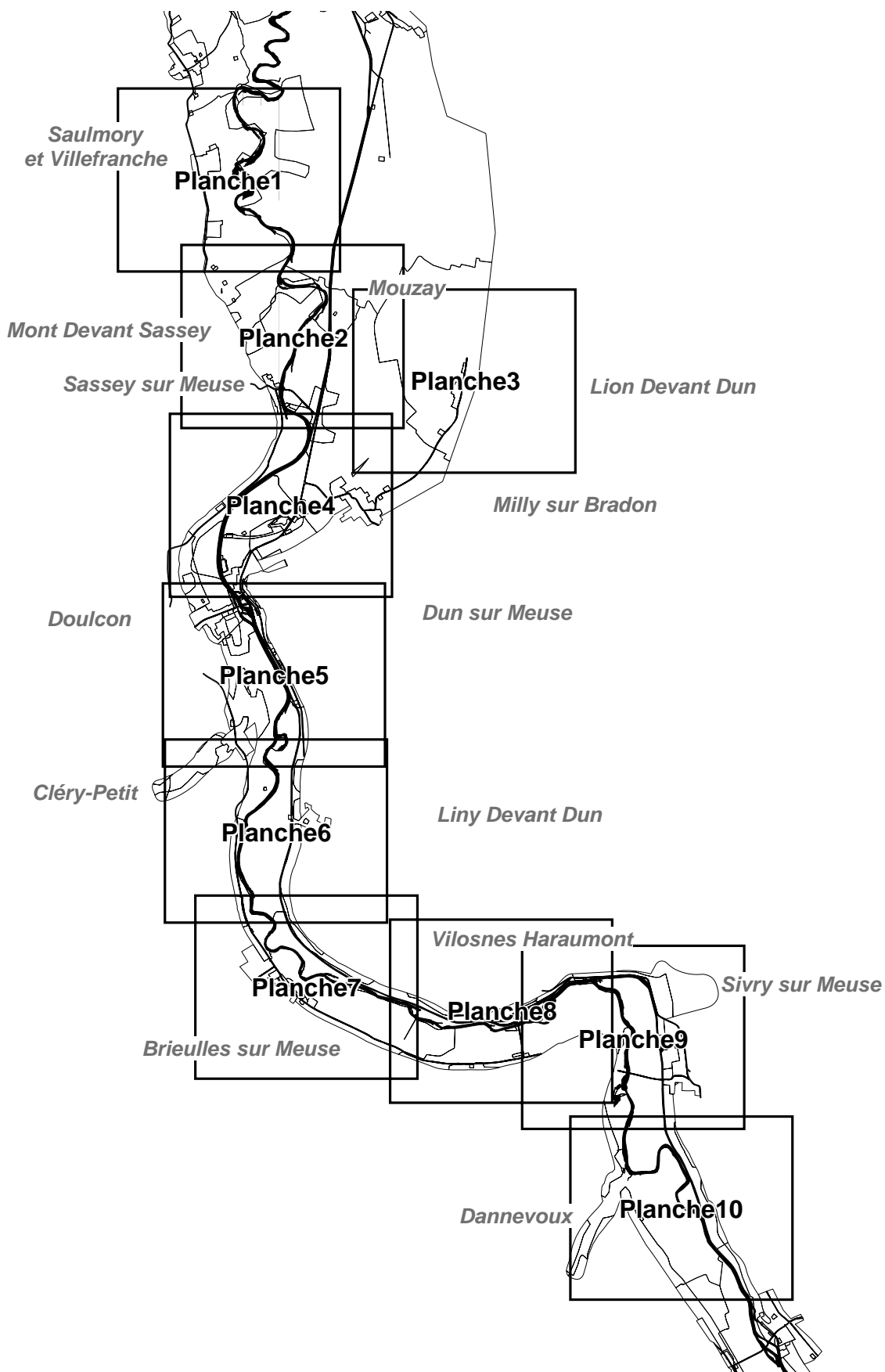


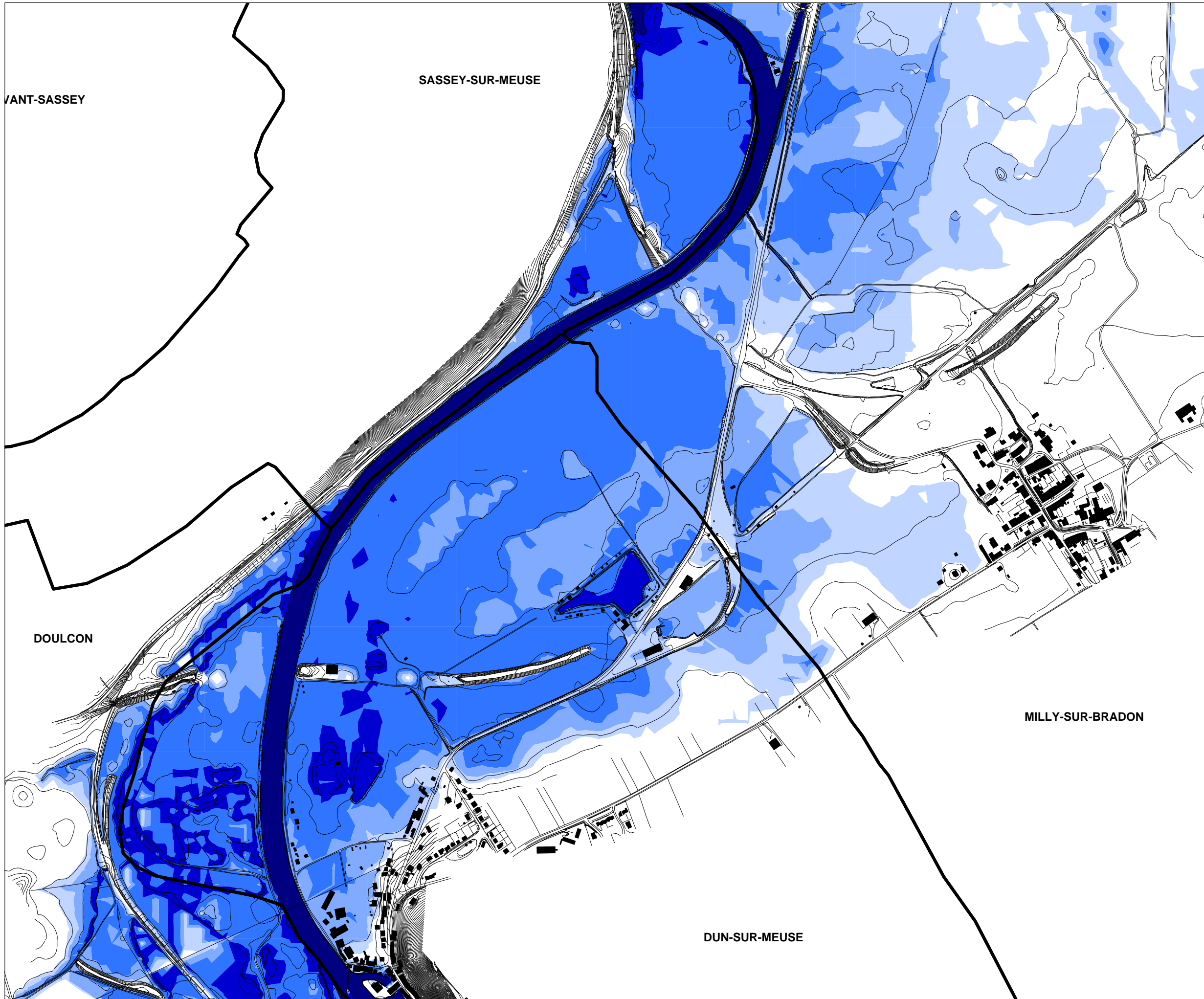


Plan de Prévention du Risque Inondation

Plan d'assemblage du PPRI dit de Dun sur Meuse



Date : mai 2004
N° d'opération : HEN 20466G



DIRECTION DEPARTEMENTALE
DE L'EQUIPEMENT DE LA MEUSE








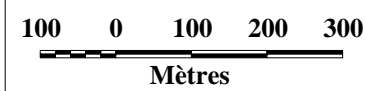
PPRi dit de Dun sur Meuse

Cartographie de l'aléa

Planche 4 / 10

LEGENDE

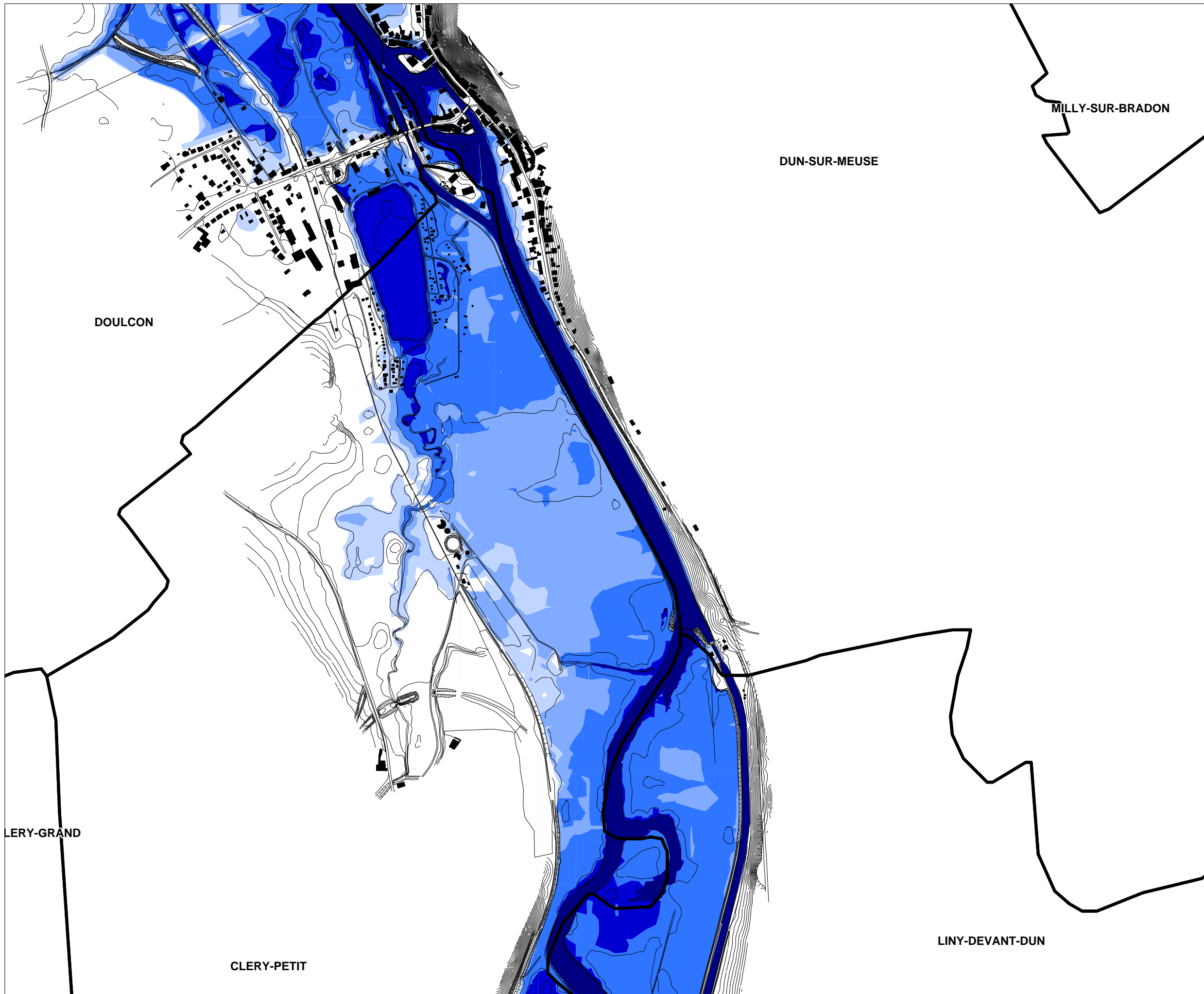
-  Lit mineur
- Hauteurs de submersion**
-  supérieur à 2 m
-  entre 1 m et 2 m
-  entre 50 cm et 1 m
-  inférieur à 50 cm








Date : Juillet 2004
N° d'opération : HEN 20466G

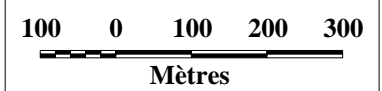
Plan de Prévention du Risque Inondation de Dun sur Meuse





LEGENDE

-  Lit mineur
- Hauteurs de submersion
-  supérieur à 2 m
-  entre 1 m et 2 m
-  entre 50 cm et 1 m
-  inférieur à 50 cm



Date : Juillet 2004
N° d'opération : HEN 20466G