






Plan de Prévention du Risques inondation de l'Ormain section dite "Amont"

Tableau d'assemblage

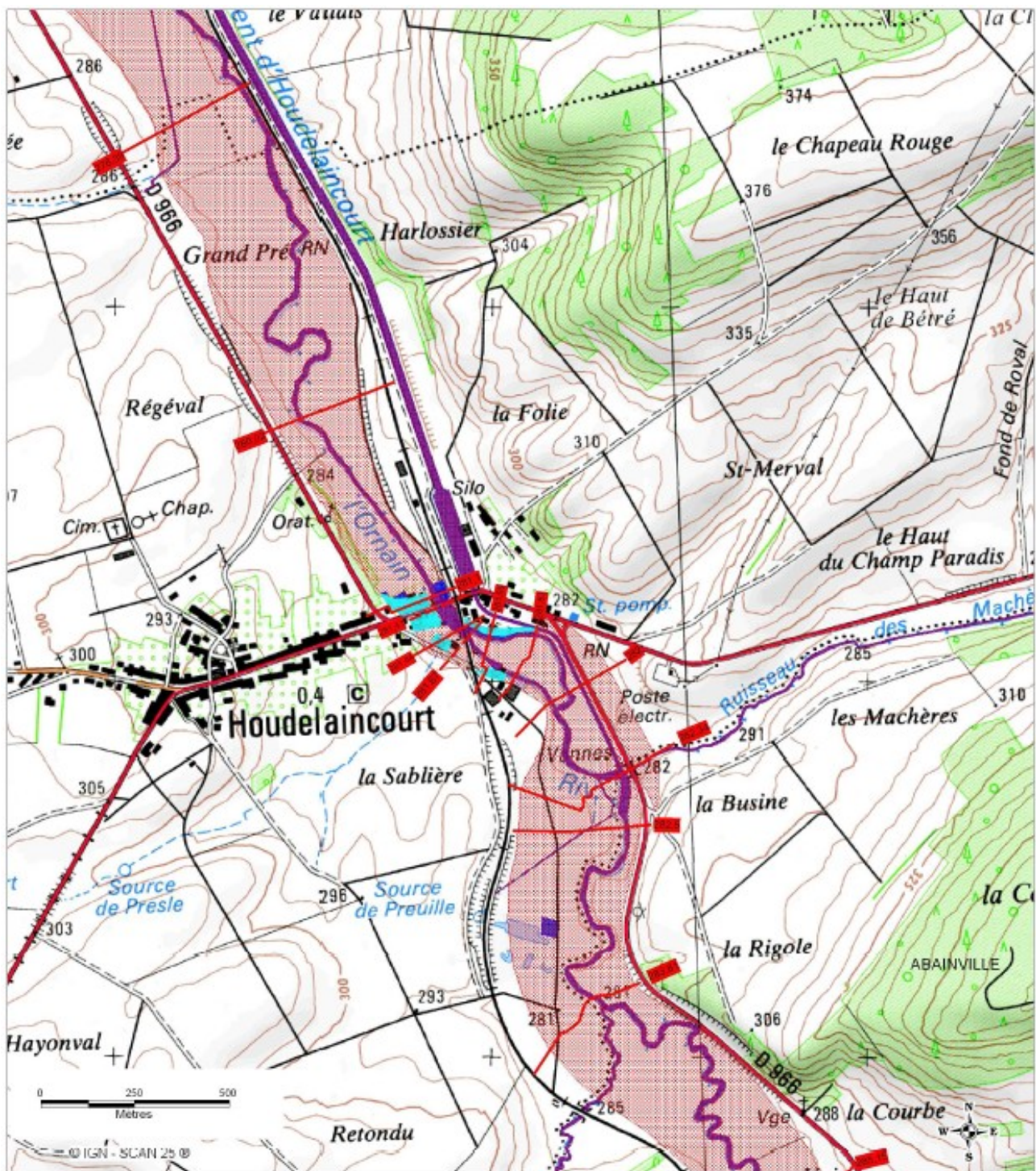
LEGENDE

- | | | | |
|---|---|---|------------------|
|  | Zone naturelle, zone d'expansion des crues |  | Lit Mineur |
|  | Zone urbanisée soumise aux aléas les plus fort |  | Limite communale |
|  | Zone urbanisée soumise aux aléas faibles et modérés | | |



Direction Départementale des Territoires de la Meuse











Plan de Prévention du Risques inondation de l'Ornain section dite "Amont"

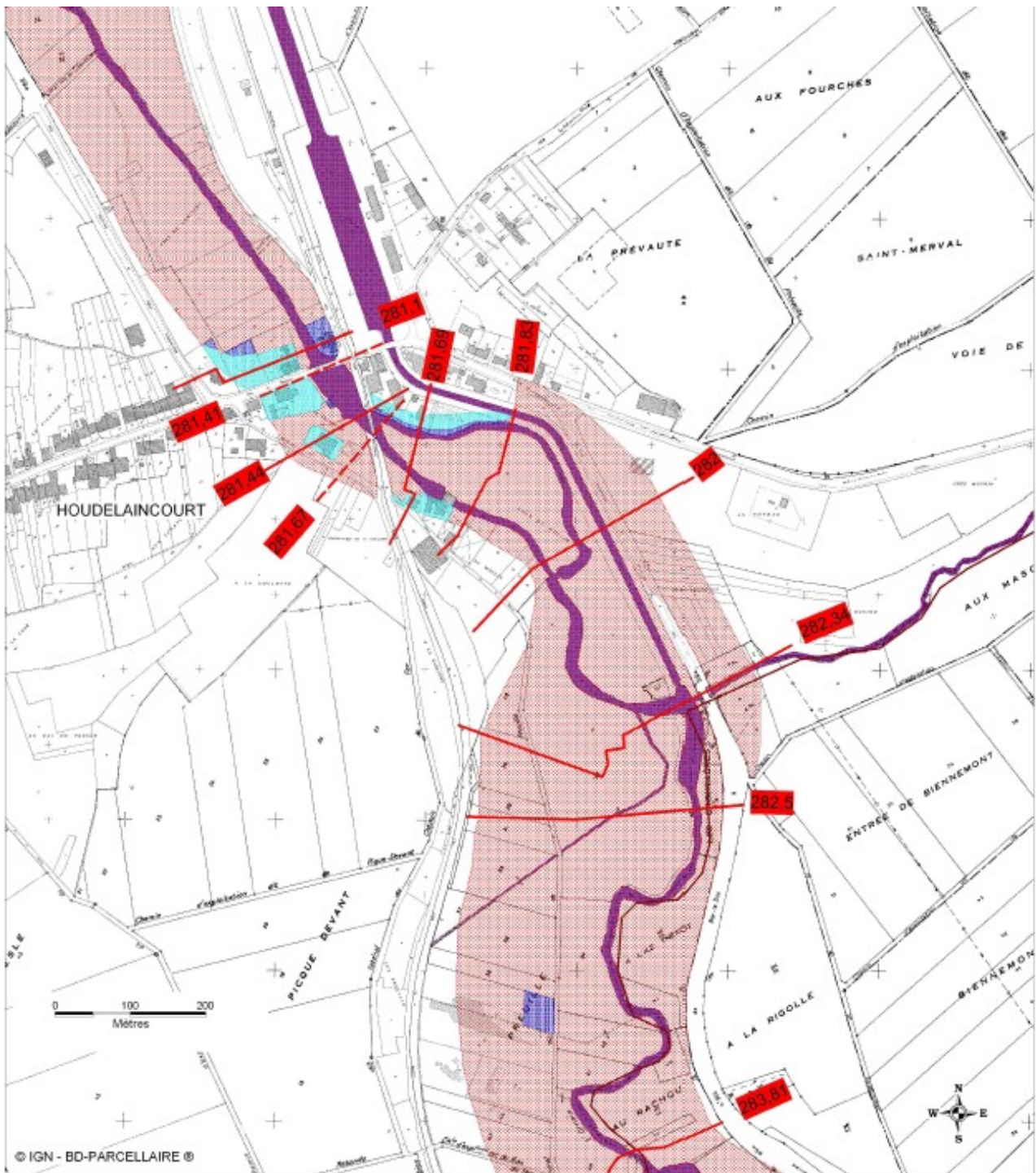
Commune de Houdelaincourt

planche 3

LEGENDE

- | | | | |
|---|---|---|--|
|  | Zone naturelle, zone d'expansion des crues |  | Lit Mineur |
|  | Zone urbanisée soumise aux aléas les plus fort |  | 230.00 Profil en travers, cote de crue de référence centennale |
|  | Zone urbanisée soumise aux aléas faibles et modérés |  | Limite communale |











Plan de Prévention du Risques inondation de l'Ormain section dite "Amont"

Commune de Houdelaincourt

planche 3

LEGENDE

- | | | | |
|---|---|---|---|
|  | Zone naturelle, zone d'expansion des crues |  | Lit Mineur |
|  | Zone urbanisée soumise aux aléas les plus fort |  | Profil en travers, cote de crue de référence centennale |
|  | Zone urbanisée soumise aux aléas faibles et modérés |  | Limite communale |



Direction Départementale des Territoires de la Meuse

