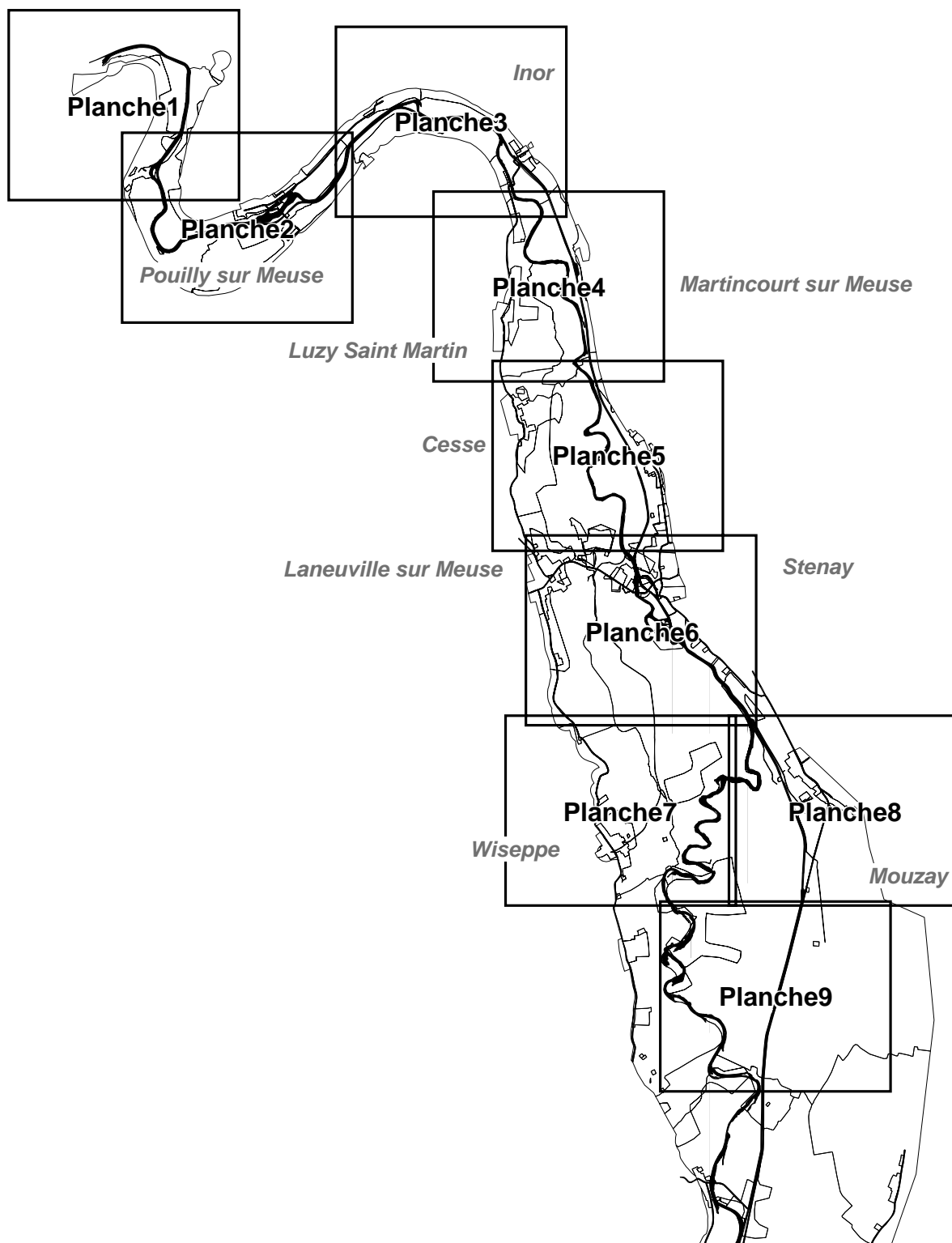


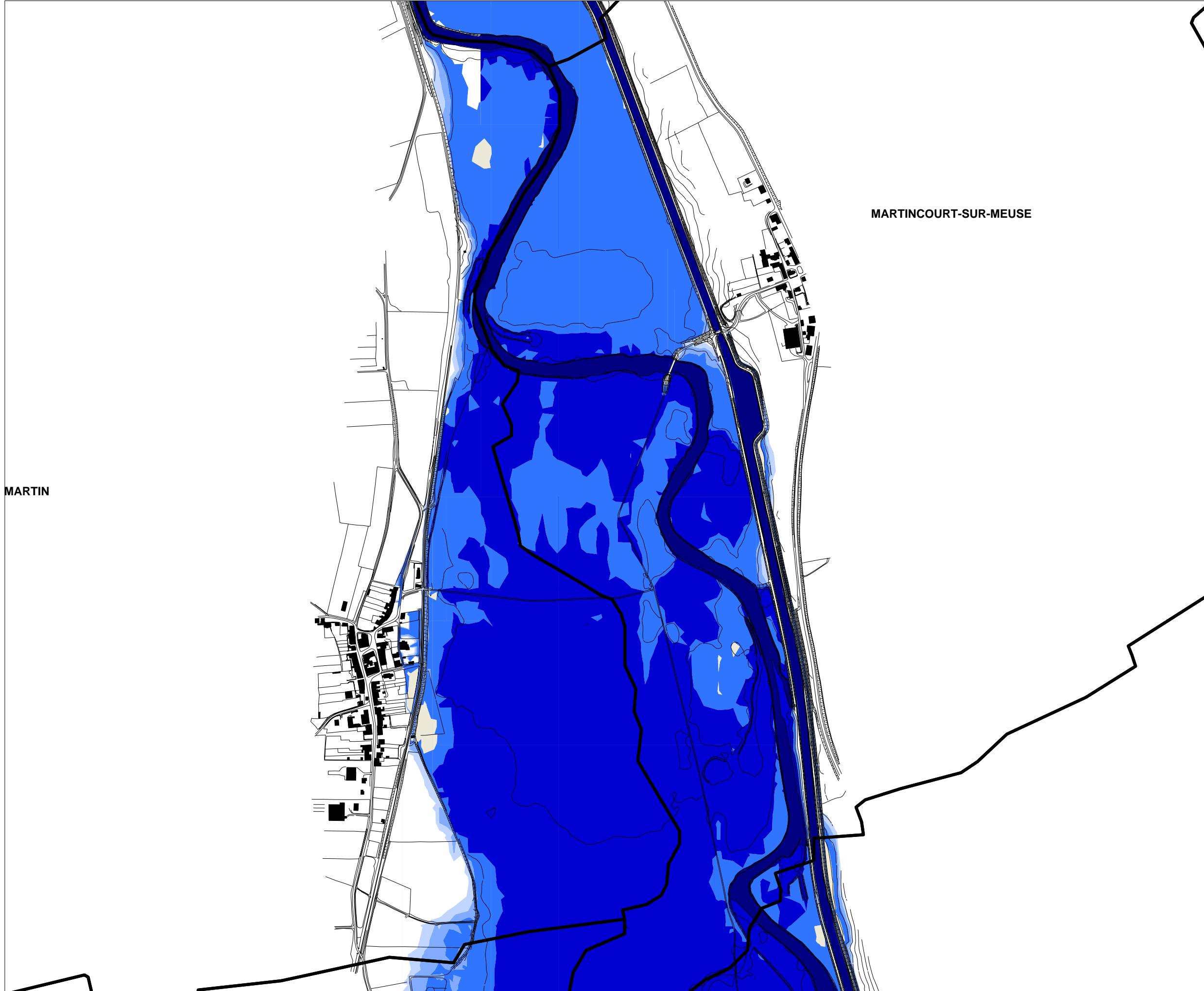


Plan de Prévention du Risque Inondation

Plan d'assemblage du PPRI dit de Stenay



Date : mai 2004
N° d'opération : HEN 20466G



MARTIN

MARTINCOURT-SUR-MEUSE

DIRECTION DEPARTEMENTALE
DE L'EQUIPEMENT DE LA MEUSE








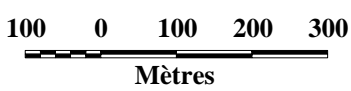
PPRi dit de Stenay

Cartographie de l'aléa

Planche 4 / 9

LEGENDE

-  Lit mineur
- Hauteurs de submersion
 -  supérieur à 2 m
 -  entre 1 m et 2 m
 -  entre 50 cm et 1 m
 -  inférieur à 50 cm



Date : Juillet 2004
N° d'opération : HEN 20466G

Plan de Prévention du Risque Inondation de Stenay

