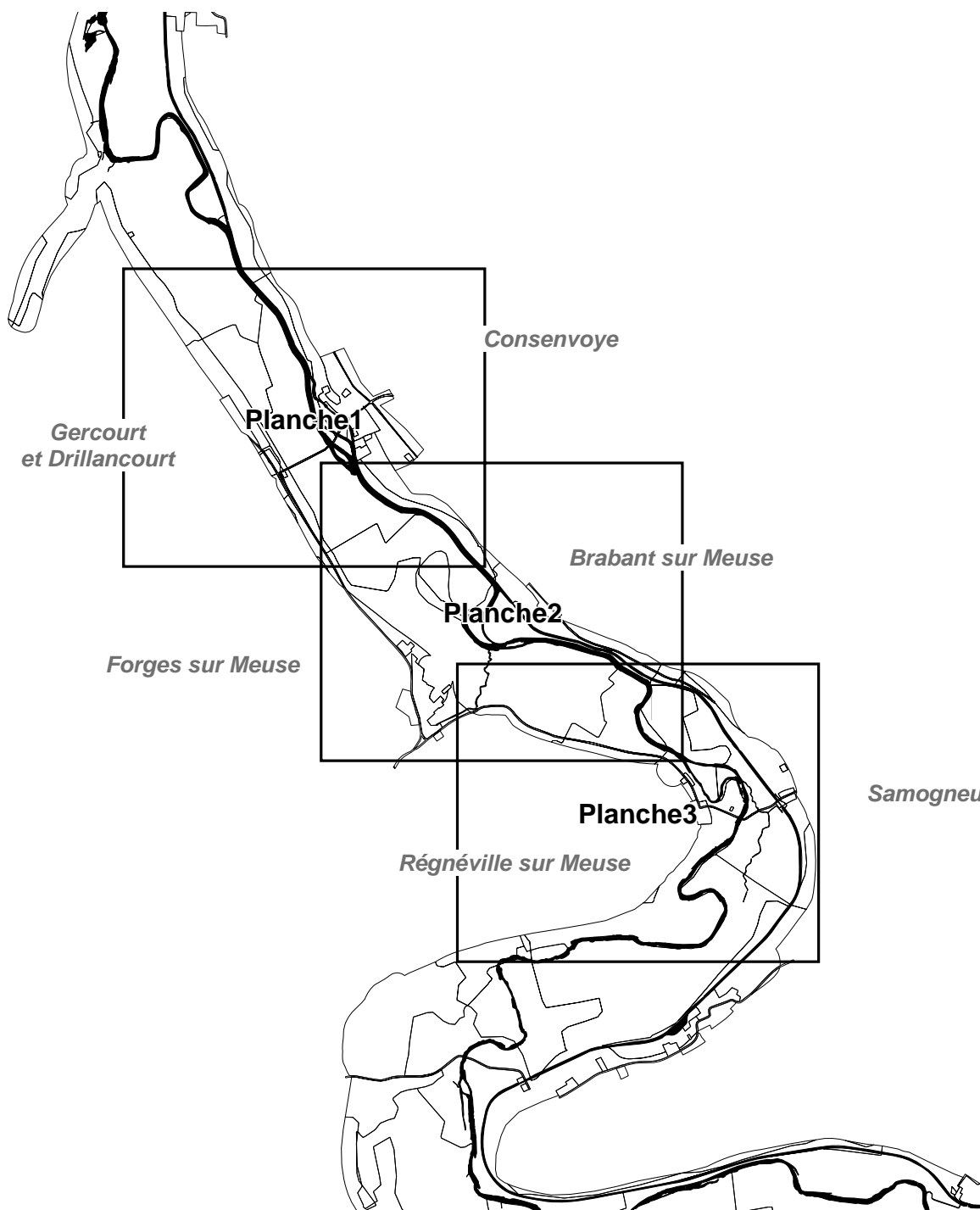


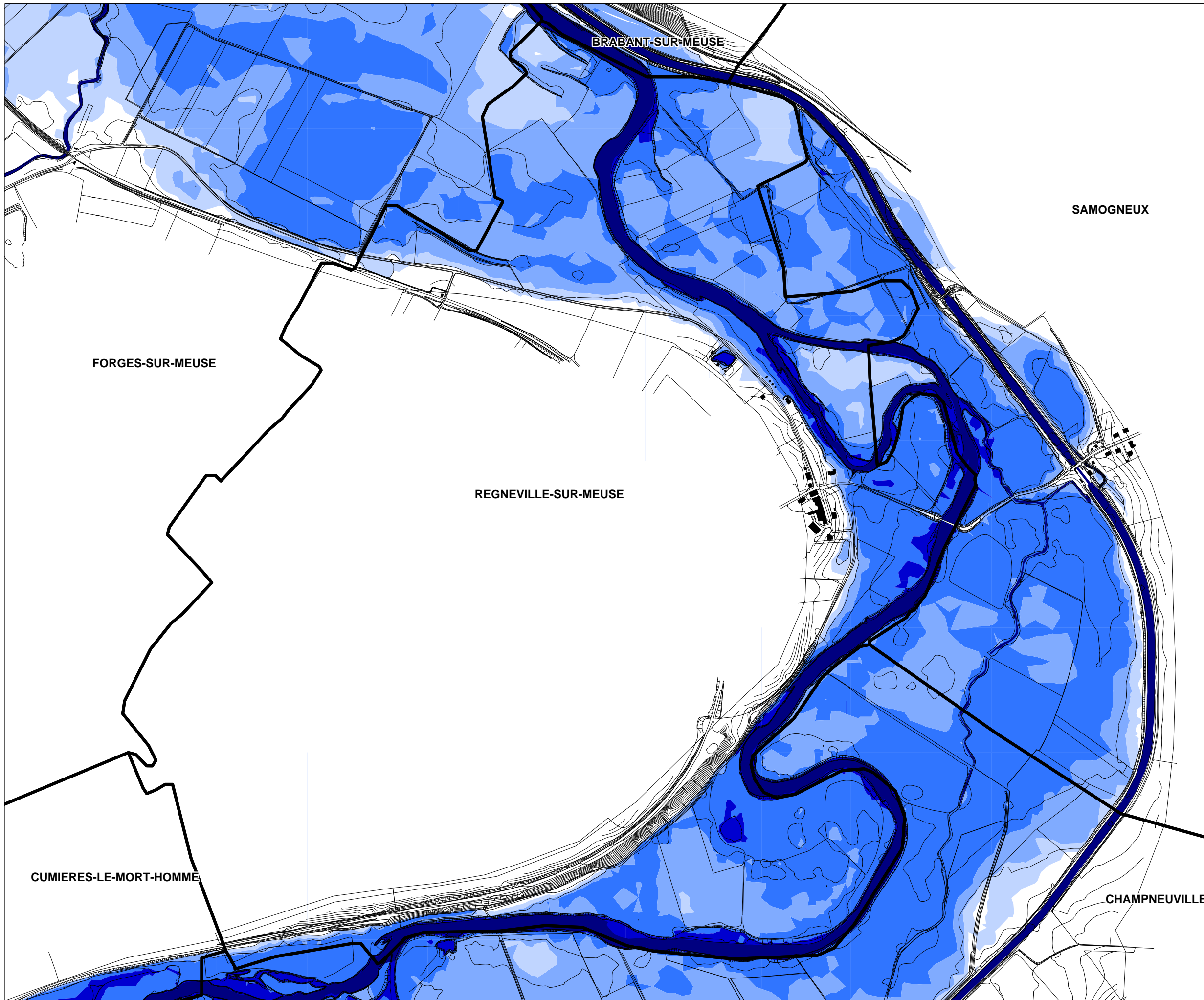


Plan de Prévention du Risque Inondation

Plan d'assemblage du PPRI dit de Montfaucon



Date : mai 2004
N° d'opération : HEN 20466G



DIRECTION DEPARTEMENTALE
DE L'EQUIPEMENT DE LA MEUSE








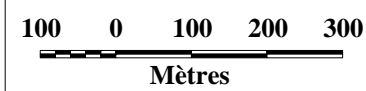
PPRi dit de Monfaucon

Cartographie de l'aléa

Planche 3 / 3

LEGENDE

-  Lit mineur
- Hauteurs de submersion
-  supérieur à 2 m
-  entre 1 m et 2 m
-  entre 50 cm et 1 m
-  inférieur à 50 cm



Date : juillet 2004
N° d'opération : HEN 20466G

Plan de Prévention du Risque Inondation de Monfaucon

