

Plan de Prévention du Risques inondation de l'Orvain section dite "Amont"

Tableau d'assemblage

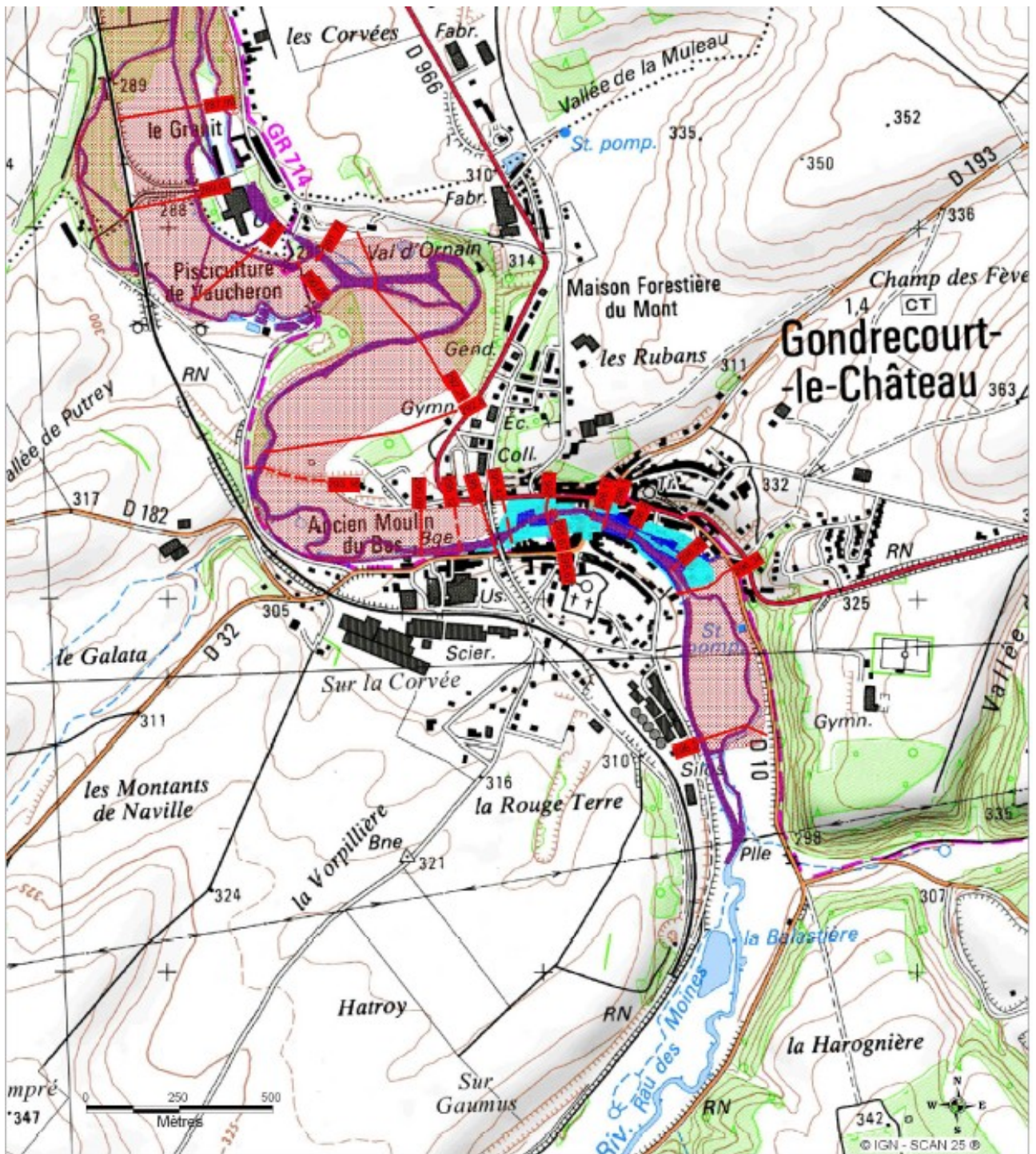
LEGENDE

- | | | | |
|---|---|---|------------------|
|  | Zone naturelle, zone d'expansion des crues |  | Lit Mineur |
|  | Zone urbanisée soumise aux aléas les plus fort |  | Limite communale |
|  | Zone urbanisée soumise aux aléas faibles et modérés | | |



Direction Départementale des Territoires de la Meuse





Plan de Prévention du Risques inondation de l'Orvain section dite "Amont"

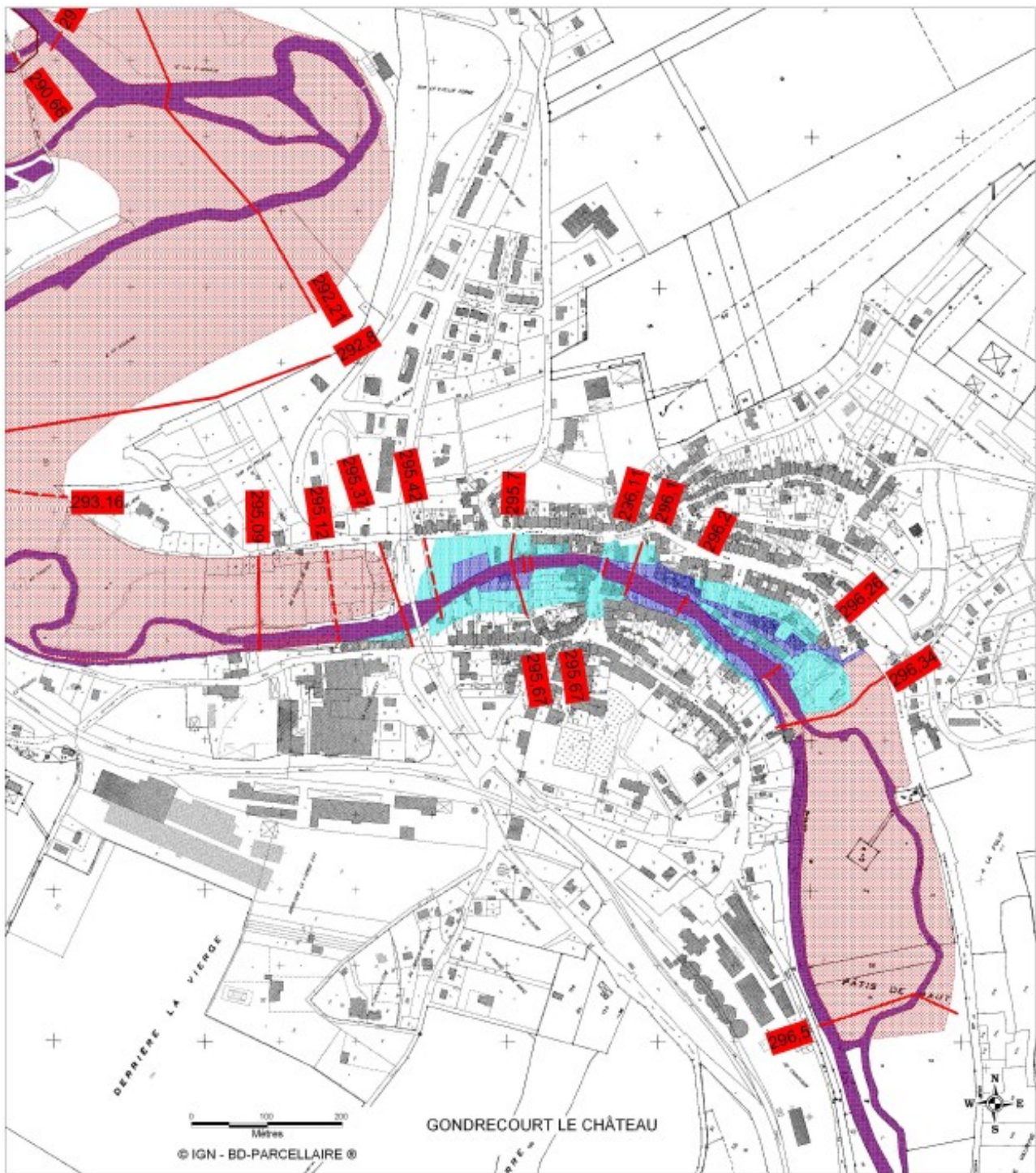
Commune de Gondrecourt le Château

planche 1

LEGENDE

- | | | | |
|--|---|--|---|
| | Zone naturelle, zone d'expansion des crues | | Lit Mineur |
| | Zone urbanisée soumise aux aléas les plus fort | | Profil en travers, cote de crue de référence centennale |
| | Zone urbanisée soumise aux aléas faibles et modérés | | Limite communale |







Plan de Prévention du Risques inondation de l'Ormain section dite "Amont"


Commune de Gondrecourt le Château

planche 1

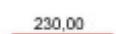
LEGENDE

 Zone naturelle, zone d'expansion des crues

 Zone urbanisée soumise aux aléas les plus fort

 Zone urbanisée soumise aux aléas faibles et modérés

 Lit Mineur

 230,00 Profil en travers, cote de crue de référence centennale

 Limite communale



Direction Départementale des Territoires de la Meuse

