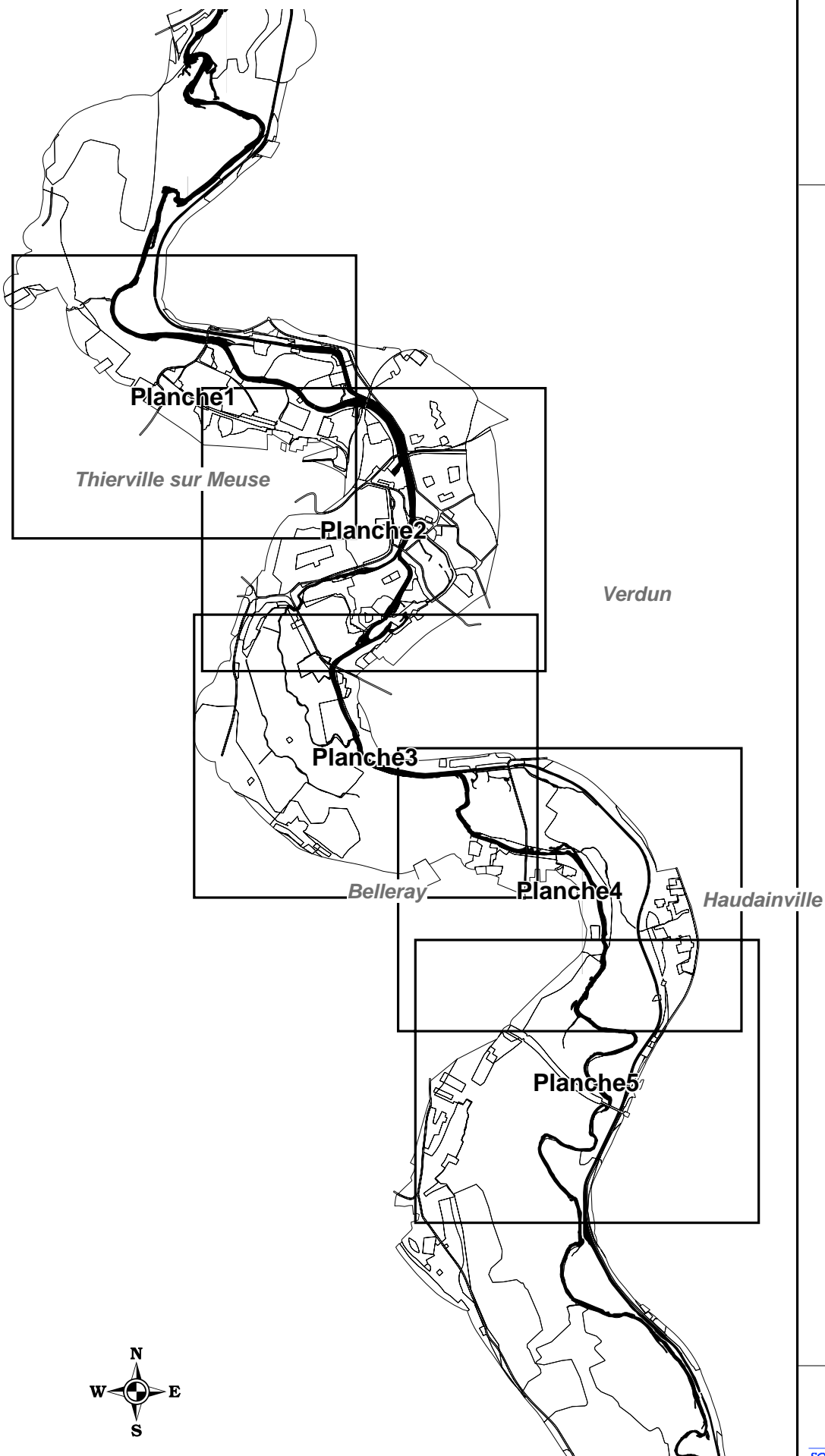


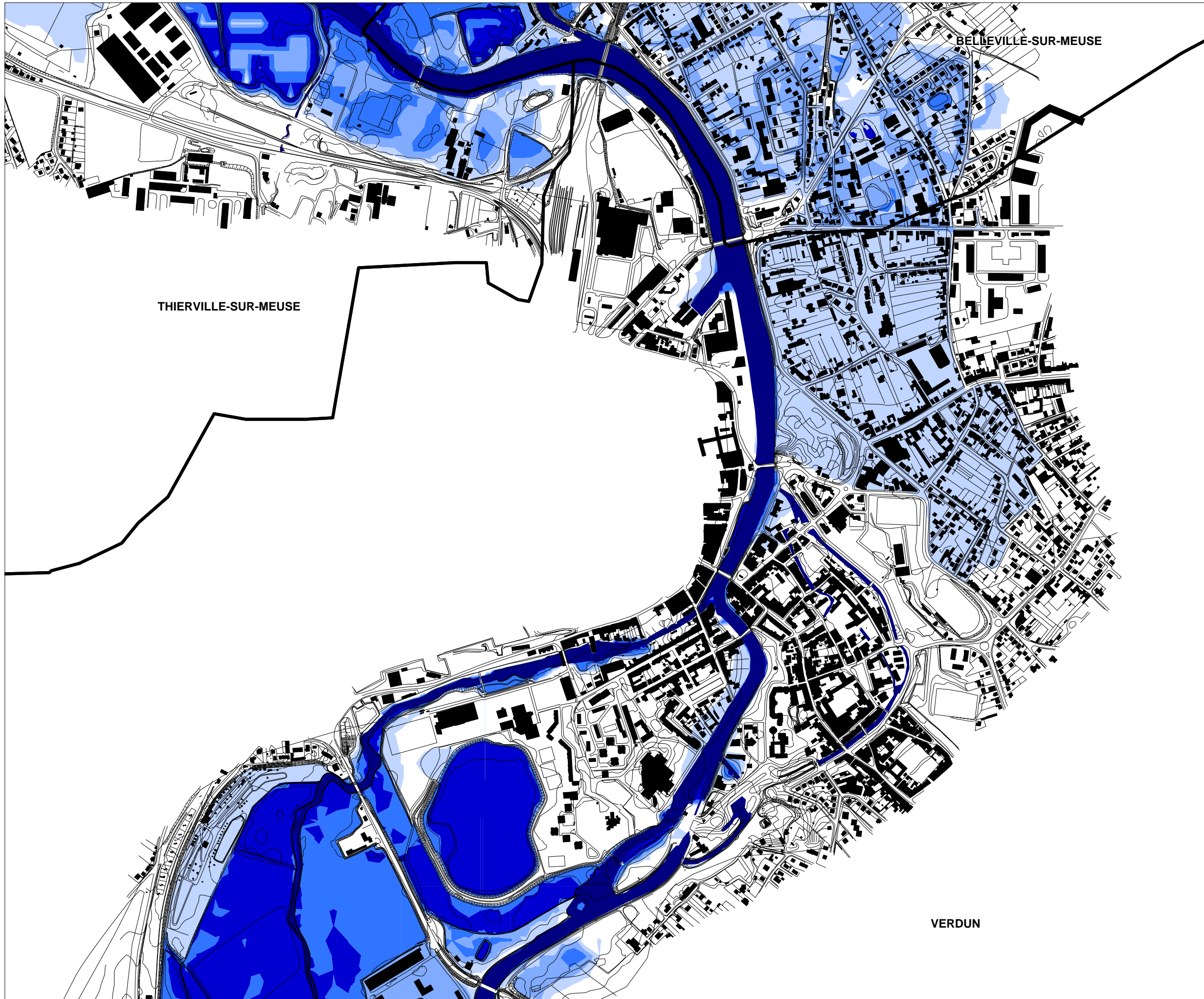


# Plan de Prévention du Risque Inondation

## Plan d'assemblage du PPRI dit de Verdun



Date : mai 2004  
N° d'opération : HEN 20466G



*Cartographie de l'aléa*

*Planche 2 / 5*

**LEGENDE**

Lit mineur

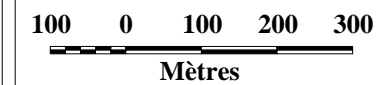
Hauteurs de submersion

supérieur à 2 m

entre 1 m et 2 m

entre 50 cm et 1 m

inférieur à 50 cm



Date : juillet 2004  
N° d'opération : HEN 20466G


*Cartographie de l'aléa*

*Planche 3 / 5*

**LEGENDE**

 Lit mineur

Hauteurs de submersion

 supérieur à 2 m

 entre 1 m et 2 m

 entre 50 cm et 1 m

 inférieur à 50 cm



100 0 100 200 300  
Mètres

Date : juillet 2004  
N° d'opération : HEN 20466G

