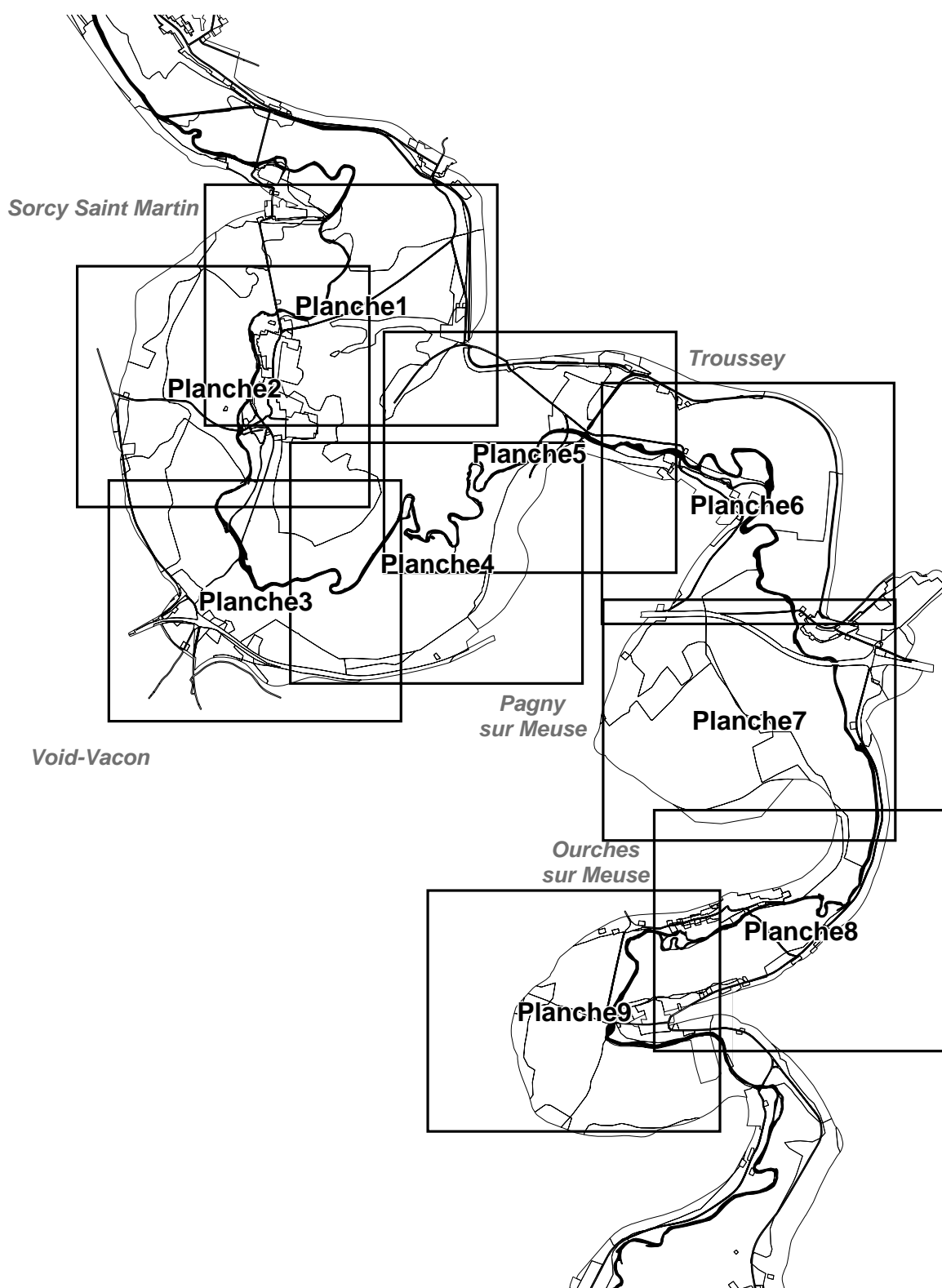




# Plan de Prévention du Risque Inondation

## Plan d'assemblage du PPRi dit de Void



Date : mai 2004  
N° d'opération : HEN 20466G

*PPRi dit de Void (9 planches)*



PPRi dit de Void

Cartographie de l'aléa

Planche 2 / 9

LEGENDE


 Lit mineur

Hauteurs de submersion

 supérieur à 2 m

 entre 1 m et 2 m

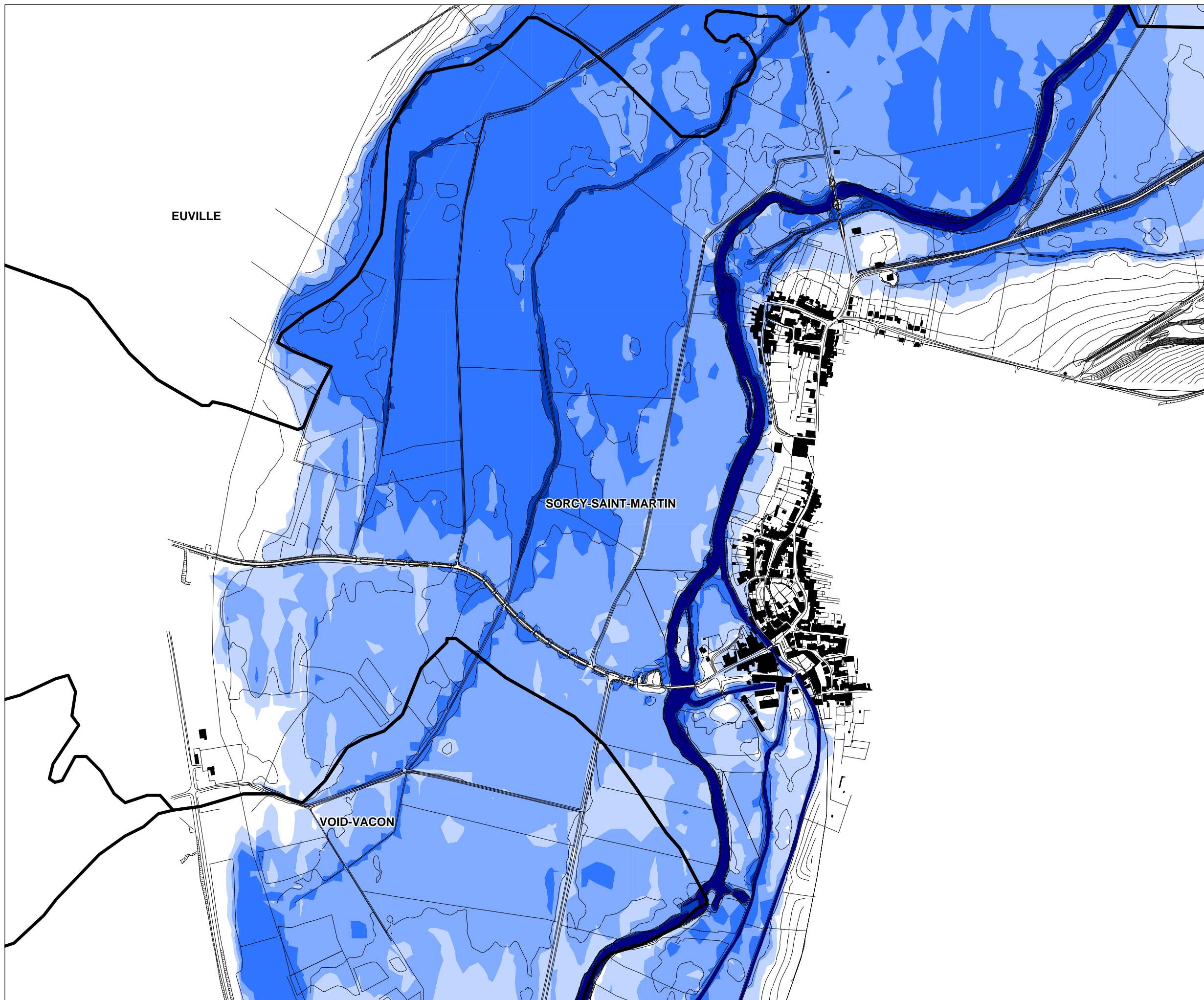
 entre 50 cm et 1 m

 inférieur à 50 cm



100 0 100 200 300  
Mètres

Date : Juin 2004  
N° d'opération : HEN 20466G



*PPRi dit de Void*

*Cartographie de l'aléa*

*Planche 3 / 9*

SORCY-SAINT-MARTIN

VOID-VACON

**LEGENDE**

 Lit mineur

Hauteurs de submersion

 supérieur à 2 m

 entre 1 m et 2 m

 entre 50 cm et 1 m

 inférieur à 50 cm



100 0 100 200 300  
Mètres

Date : Juin 2004  
N° d'opération : HEN 20466G

**Plan de Prévention du Risque Inondation de Vacouleurs et de Void**